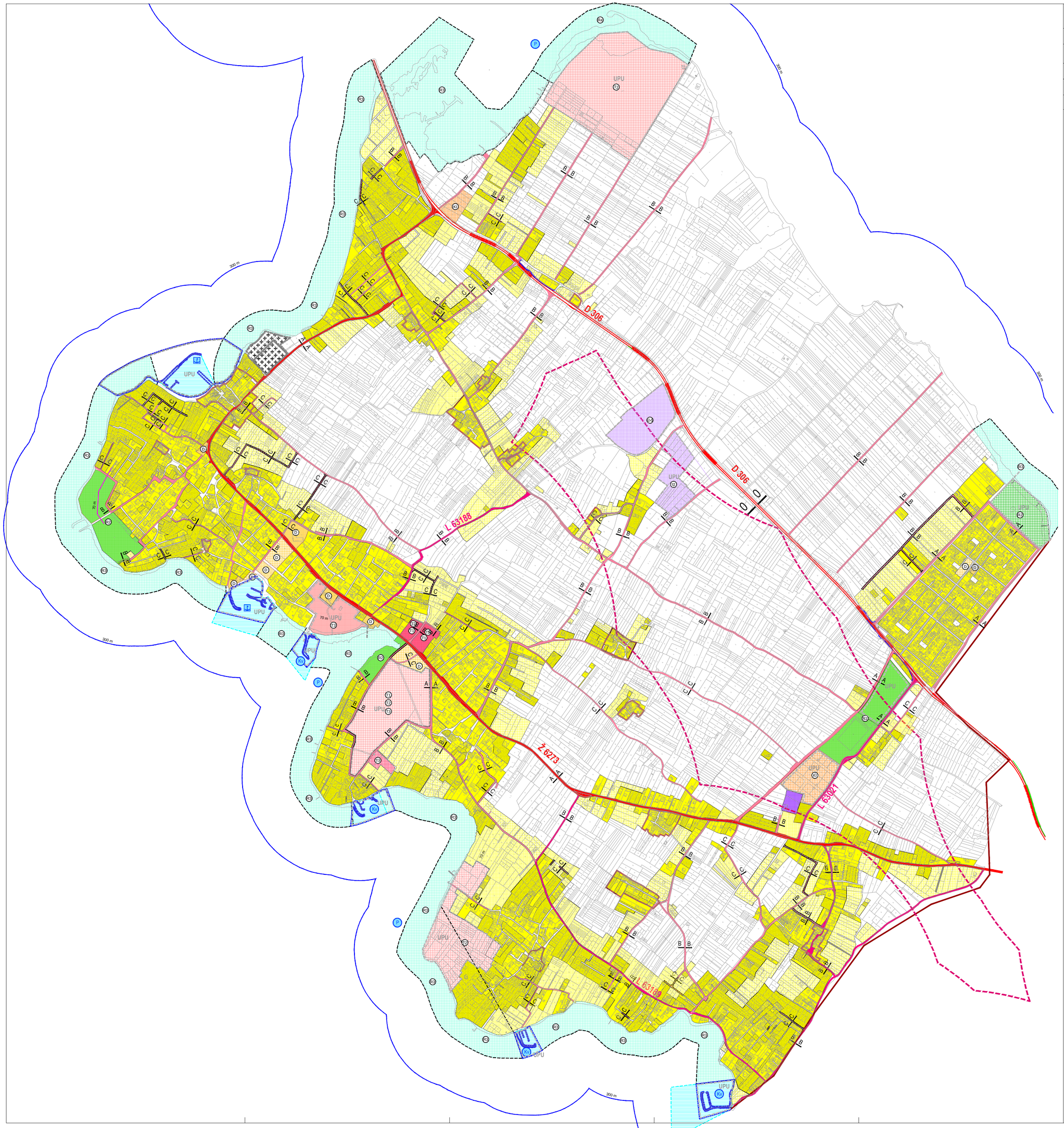

ZADARSKA ŽUPANIJA

PROSTORNI PLAN UREĐENJA

OPĆINA PRIVLAKA

IV. IZMJENE I DOPUNE

4. GRAĐEVINSKA PODRUČJA NASELJA

PRIVLAKA

prijedlog

1 : 5000

0. GRANICE:

- granica općine
- granica ZOP-a 1000 m - prostor ograničenja
- granica ZOP-a 300 m - prostor ograničenja

Ostale granice

- stara jezgra naselja
- obuhvat obvezne izrade prostornog plana užeg područja
- prostorni plan užeg područja koji je na snazi

1. POVRŠINE ZA RAZVOJ I UREĐENJE

1.1. RAZVOJ I UREĐENJE POVRŠINA NASELJA

- gusto izgrađeni dio GP naselja
- izgrađeni dio GP naselja
- neizgrađeni dio GP naselja
- javna i društvena namjena
- turističko ugostiteljska namjena — hotel - T1, turističko naselje - T2
- morska plaža — uređena morska plaža - R3, prirodna plaža - R4

izgrađeno/neizgrađeno-neuređeno

1.2. RAZVOJ I UREĐENJE POVRŠINA IZVAN NASELJA

- proizvodna namjena — pretežito zanatska - I2; solarna elektrana - I2-S
- pretežito poslovna namjena
- turističko ugostiteljska namjena — hotel - T1, turističko naselje - T2; kamp - T3
- sportsko-rekreacijska namjena — sport - R1, rekreacija - R2
- pastoralni centar
- groblje

izgrađeno/neizgrađeno-neuređeno

- morska plaža — uređena morska plaža - R3; prirodna obala - R4

3. PROMET

3.1. CESTOVNI PROMET

- državna cesta - D306
- županijska cesta
- lokalna cesta
- ostale prometne površine

postojeće/planirano

3.2. POMORSKI PROMET

- lučko područje - planirani obuhvat
- lučko područje - postojeći obuhvat
- luka otvorena za javni promet - lokalnog značaja
- komunalni vez - izdvojeni bazen lučkog područja
- privezište

Prometni profili:

Presjek 0-0

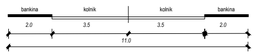

Presjek A-A

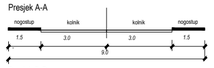

Presjek B-B

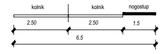

Presjek C-C

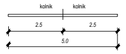

S

ZADARSKA ŽUPANIJA OPĆINA PRIVLAKA	
Naziv prostornog plana: Prostorni plan uređenja Općine Privlaka IV. Izmjene i dopune	
Naziv kartografskog prikaza: GRAĐEVINSKA PODRUČJA NASELJA	
Broj kartografskog prikaza: 4.	Mjerilo kartografskog prikaza: 1 : 5 000
Odluka o izradi prostornog plana (službeno glasilo): /	Odluka predstavničkog tijela o donošenju plana (službeno glasilo): /
Javna rasprava (datum objave): /	Javni uvid održan od: / do:
Pečat tijela odgovornog za provođenje javne rasprave:	Odgovorna osoba za provođenje javne rasprave: Ivana Skoblar (ime, prezime i potpis)
Suglasnost za plan prema članku 108. Zakona o prostornom uređenju ("NN" br. 153/13, 65/17, 114/18, 39/19.) Ministarstvo graditeljstva i prostornog uređenja; Klasa: /; Ur.br./; datum:/.	
Pravna osoba/tijelo koja je izradilo plan:	GBN Company, d.o.o., Zadar
Pečat pravne osoba/tijela koje je izradilo plan:	Odgovorna osoba: Nenad Šužberić, dipl.ing.građ. (ime, prezime i potpis)
Pečat odgovornog voditelja:	Odgovorna osoba: Nebojša Vejmelka, dipl.ing.arh. (ime, prezime i potpis)
Stručni tim u izradi plana: Tomislav Kukavica, dipl.ing.arh.	
Pečat predstavničkog tijela:	Predsjednik predstavničkog tijela: Nikica Begonja (ime, prezime i potpis)
Istovjetnost ovog prostornog plana s izvornikom ovjerava: (ime, prezime i potpis)	Pečat nadležnog tijela: